

365 Tage Tourismus

SCHÖNECK
BALKON DES VOGTLAND

Herzlich Willkommen zur 1. Einwohnerversammlung 2024



Agenda:

1. Eröffnung
 2. Vorstellung WanderWelt
 3. Status Jugendpark
 4. Informationen
 5. Anfragen
-

2. Vorstellung WanderWelt Schöneck

365 Tage Tourismus

SCHÖNECK
BALKON DES VOGTLANDS

Dachmarken



Ganzjahrestourismus in SCHÖNECK -
Eine Erlebnisdestination mit Leuchtturmcharakter

365 Tage Tourismus

SCHÖNECK
BALKON DES VOGTLANDS

Wanderwelt

Wanderwegenetz mit Panoramansicht

Wanderwelt Schöneck (2021)

120 km markiertes Wanderwegenetz

Ausbau Qualitätswege „Bergläufe“

Kinderwanderweg „Moosmännleinspuren“
(2022)

NEU: Kinderwanderweg „Ecki's Naturlehrpfad“
Einweihung voraussichtlich 08.06.2024

NEU: Kinderwanderweg „Ecki und die Räuber“

SCHÖNECK -
Ausbau Wanderwelt



Aktuell:

- 2 Ringwege und 7 Touren, zahlreiche Ortsverbindungswege + überregionale Wanderwege
- veraltete und überfüllte Beschilderung
- ungepflegte und unattraktive Wanderwege (keine Sichtachsen, Pol's)
- ungeeignete Streckenführung (Straßen, Feuchtwiesen)
- familienunfreundlich
- fehlende Einbindung der Ortsteile

SCHÖNECK -

Qualitätswanderwege „Bergläufe“

Ziel (2025):

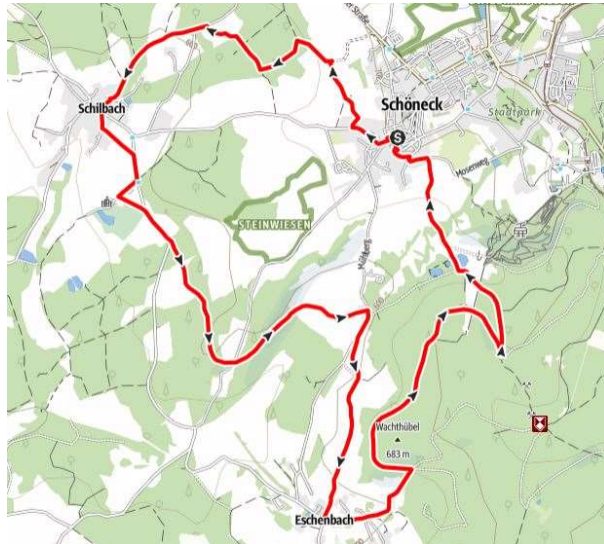
- 5 Qualitätswanderwege – „Bergläufe“ (Gesamtkonzept Vogtland)
- optimierte Streckenführung
- neue einheitliche Signalisation und Elemente
- Print und Digital
- für jedes Alter und familienfreundlich
- neues Versorgungskonzept



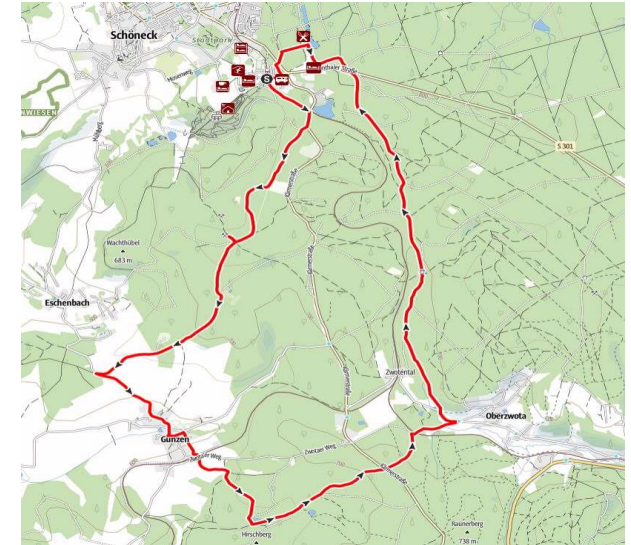
SCHÖNECK -

Qualitätswanderwege „Bergläufe“

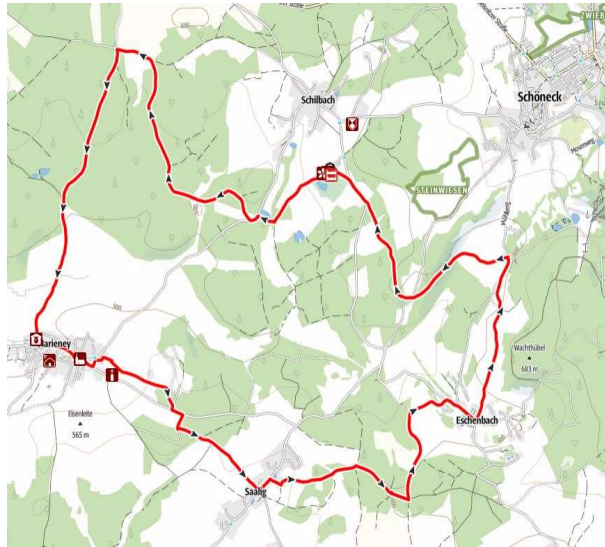
**Berglauf 1 –
„Der Schönecker“**



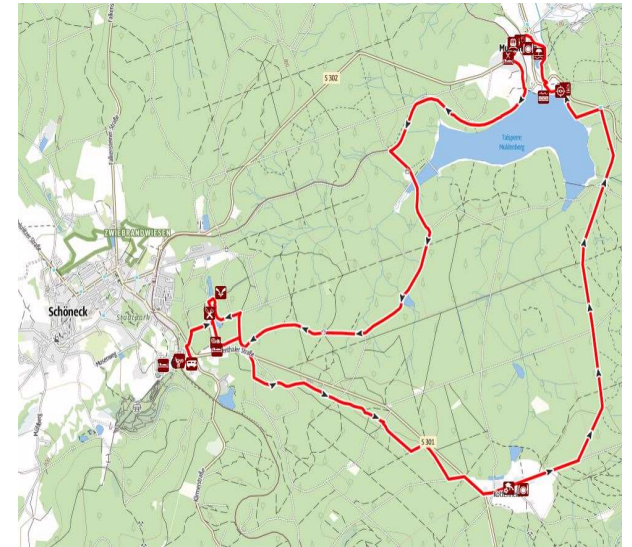
**Berglauf 2 –
„Auf Schusters
Rappen“**



**Berglauf 3 –
„Mühlentalrunde“**



**Berglauf 4 –
„Muldenquellweg“**




Wanderwelt
Streckenführung „Bergläufe“

**Berglauf 5 –
„Höhlenrunde“**



Hinweis:

- Wegführung und Namen noch nicht final
- zusätzliche Ortsteileigene Wege möglich
- alte Lehr- und Wanderpfade wie „Tiefer Graben“ beleben
- zu 90% Streckenführung auf bereits bestehenden oder historischen Wegen -> Rest in Klärung



365 Tage Tourismus

SCHÖNECK
BALKON DES VOGTLANDS

Vision 2024
Wo wollen wir hin?

Kinderwanderwege Schöneck

„Moosmännleinspuren“

„Ecki und die Räuber“

„Ecki's Naturlehrpfad“

SCHÖNECK -

Kinderwanderwege mit verschiedenen Inhaltlichen Schwerpunkten





Rätselweg „Moosmännleinspuren“

- Ecki entdeckt zusammen mit seinem besten Freund dem Moosmännlein neue Abenteuer und hilft dabei knifflige Rätsel zu lösen.
 - Handgemaltes Entdeckerbuch zum Kinderwanderweg
 - ~ 4,7 km lang
 - Jährlich circa 10.000 Besucher und zunehmend beliebtes Ausflugsziel für Wandertage für Schulklassen und Kindergärten.
- > Anreise mit ÖPNV sehr interessant



Lehrweg „Ecki’s Naturlehrpfad“ (in Kooperation mit Sachsenforst)

- Lehrauftrag steht im Vordergrund
- Ecki zeigt den Kindern sein Zuhause, den Wald. Dabei werden viele wertvolle Lehrinhalte über die heimischen Wälder und die Arbeit des Forstes vermittelt.
- Touristische Nutzung mit Rätselheft oder geführte Wanderung mit Sachsenforst für Schulen und Kindergärten.
- ~ 2,6 km lang
- Einweihung voraussichtlich 08.06.2024
- Akteure vor Ort sollen aktiv einbezogen werden (u.a. Meiler).

365 Tage Tourismus

SCHÖNECK
BALKON DES VOGTLANDS

Vision 2024
Wo wollen wir hin?

Ecki's Entdeckerwelt Schöneck

Nach einer Idee vom Verein Tourismus Entwicklung Schöneck e.V. (TES)

„Ecki-Begrüßungsfigur“

SCHÖNECK-Schriftzug als Wegestieg

Barrierefreier Murreweg „Ecki und die Räuber“

Spielplatz im Tal als Ziel

Tubingbahn

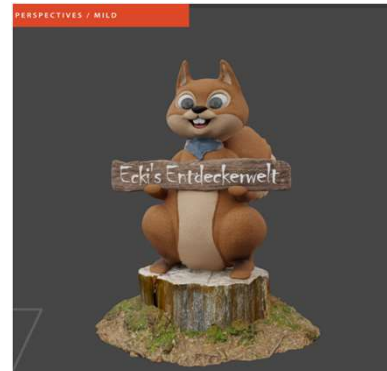
SCHÖNECK -

Eine Erlebnisdestination mit Leuchtturmcharakter



Ecki's Entdeckerwelt

Figur am Eingang



365 Tage Tourismus

SCHÖNECK
BALKON DES VOGTLANDS



Ecki's Entdeckerwelt

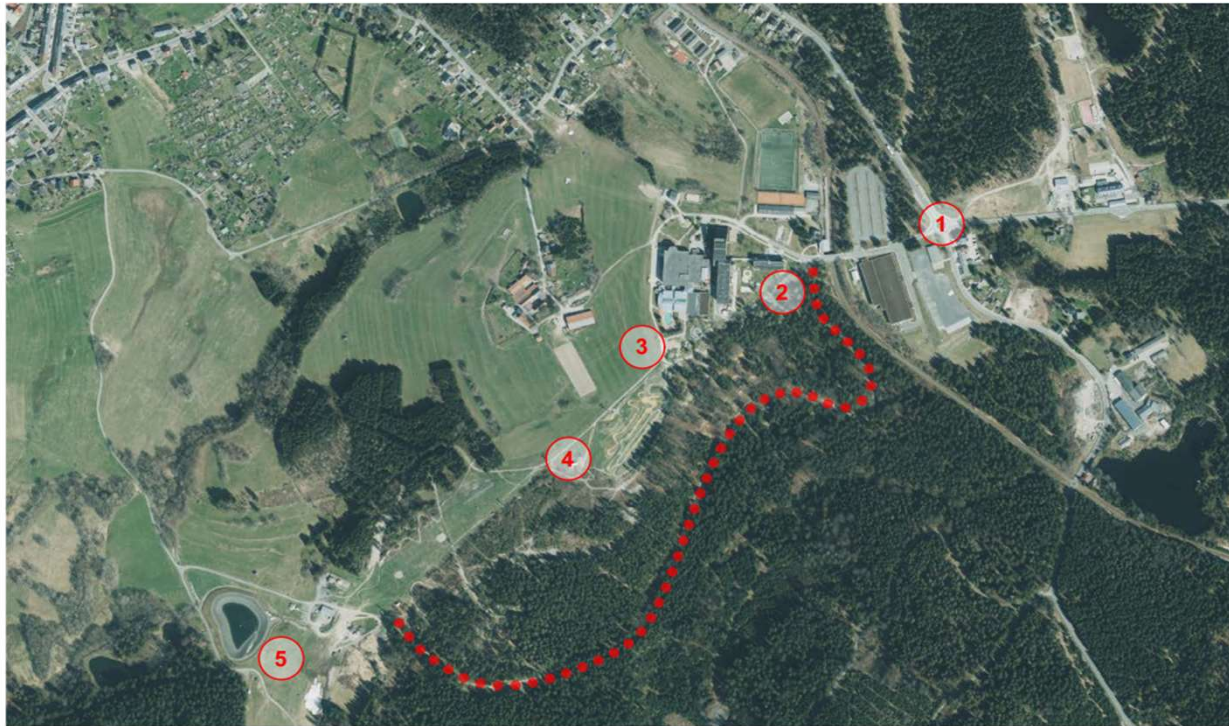
Bespielbarer Schöneck-Schriftzug



Ecki's Entdeckerwelt

Kinderwanderweg mit Murrelbahn

Murrelweg „Ecki und die Räuber“



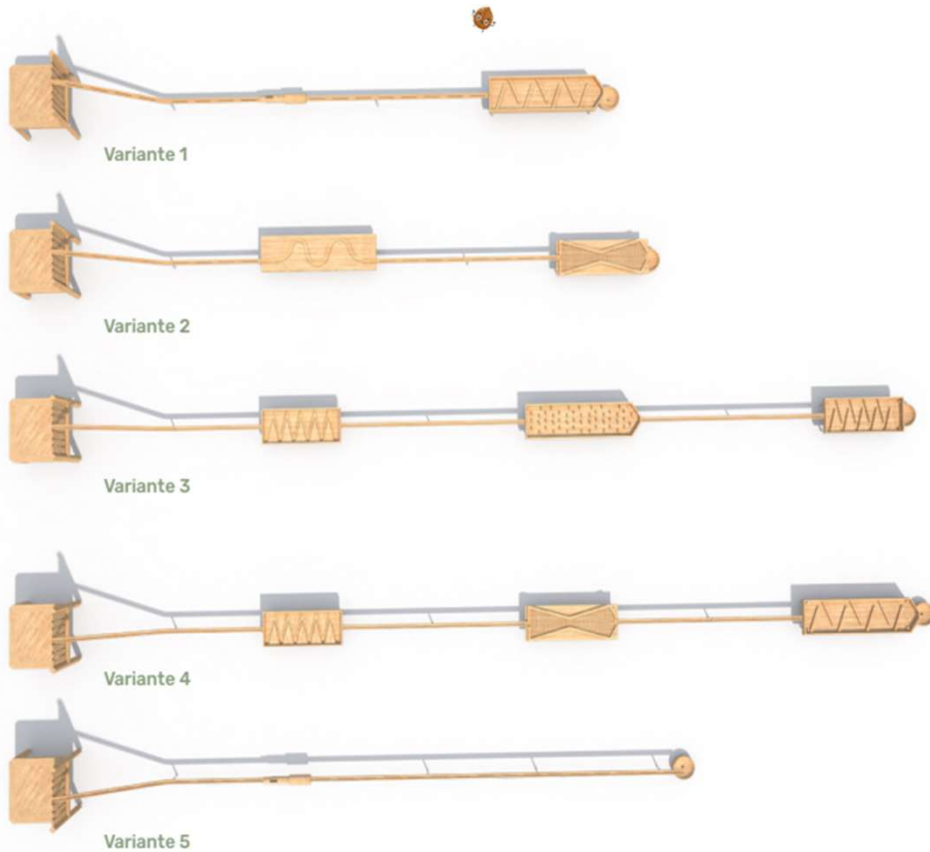
- 1. Ecki-Figur im Kreisverkehr
- 2. Kinderwanderweg und Murrelbahnen
- 3. Schriftzug Skihang
- 4. Abenteuer Spielplatz
- 5. Tubingbahn

Übersichtsplan Maßnahmen	1:3000
<small>Genehmigungsplanung</small>	
Kinderwanderweg mit Murrelbahn und Erlebnisareal in Schöneck / Vogtland	
<small>IBB Ingenieurbüro für Bautechnik, Raumplanung und Umwelttechnik</small>	
<small>U2_0_EES_LP5_UE</small>	
Datum/Gezeichnet :	13.02.2024 / MD

- Spielweg (kleinkindgeeignet und barrierefrei)
- Ecki schützt sein Zuhause den Wald.
Die Kinder helfen Ecki dabei die bösen Räuber aus dem Wald zu vertreiben, indem sie mit den Murreln an dein einzelnen Stationen verschiedene Aufgaben „erfüllen“.
- Murrelautomat am Einstieg des Weges und „überall im Ort erhältlich“.
- ~ 1,4 km lang
- Einweihung voraussichtlich Herbst.2024
- Akteure vor Ort sollen aktiv einbezogen werden (u.a. Hüttenwirt).

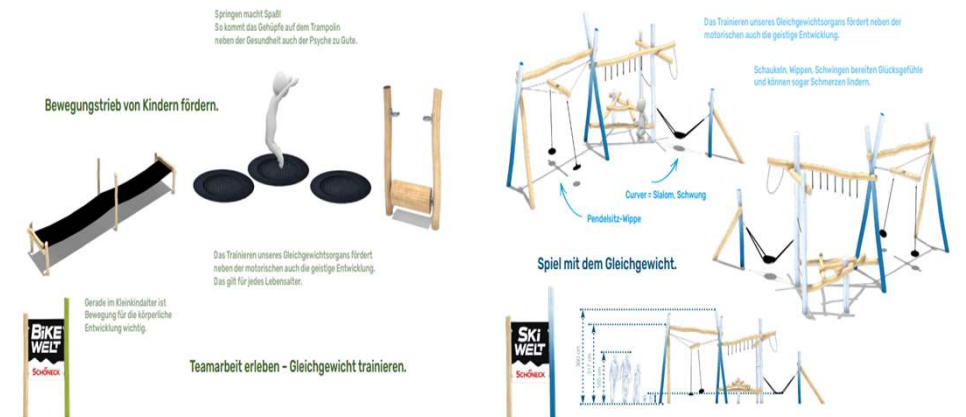
Ecki's Entdeckerwelt

Kinderwanderweg mit Marmelbahn



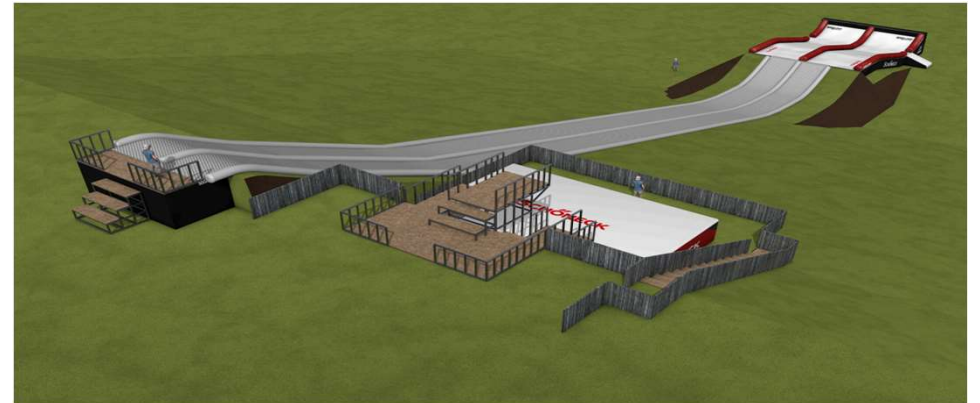

Ecki's Entdeckerwelt

Spielplatz im Tal



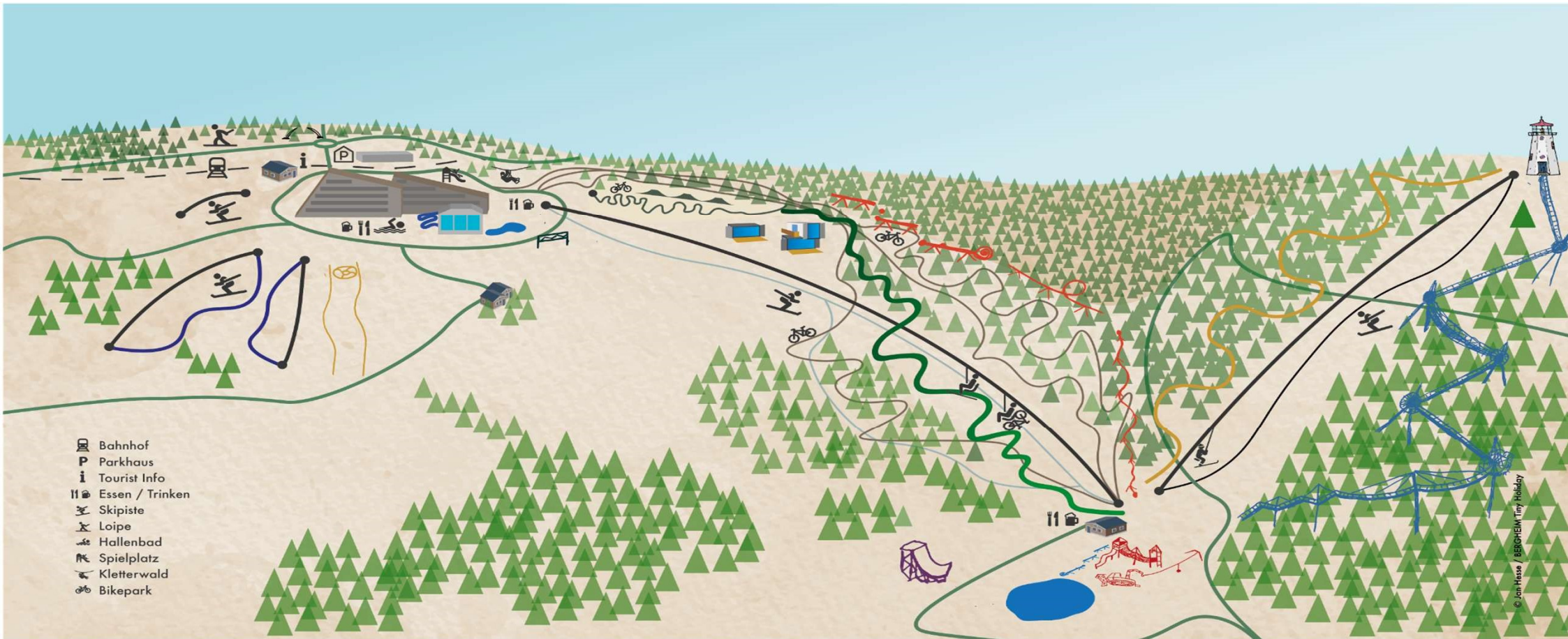
Ecki's Entdeckerwelt

Tubingbahn



Zielstellung

Komplette touristische Erschließung der Ski- und Bikewelt zu "Ecki's Entdeckerwelt"



3. Status Jugendpark

- Ideensammlung aus Fraktionen und Verwaltung 11/2023 -> Prioritätenliste
- Kinder- und Jugendbeteiligung 1/2024 in der Grundschule sowie dem Evangelischen Schulzentrum Schöneck -> neue Prioritäten
- Förderprogramm 2023 – 2027
- Aktuell Zukauf (Teilstück 430 / Schuhfabrik-Garten)





Zeitschiene:

- 2023 – Vorplanung & Baumfällung
- 2024 – Grundstückskauf & Beschnitt
finale Planung + Ausschreibung
- Baubeginn Pumptrack & Multifunktionsplatz
- 2025 – Spielelemente & Einfriedung + Graffitiwall
- 2026 – Grünanlage und Wegebau inkl. Garagen

Einweihung!

Entscheidung Jugendclub!

1 – Pumptrack-Strecke



Asphaltstrecke

2 - Multisportfeld



Soccer-Court „Arena Pro“ 30 x 15 m



Basketballaufsätze über den Toren

4 – Sitzgruppe mit Tisch



espas Sitzgruppe Hannover

9 - Relaxliegen



espas Relaxliege

5 – Tischtennis



espas Tischtennistisch Massiv

7 – Balance-Seilanlage



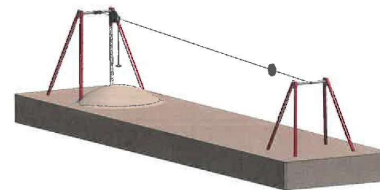
espas Balance rope

6 – Doppelschaukel



espas Premium Doppelschaukel 2 m

8 – Stahlseilbahn



espas Stahl-Seilbahn 20 m

10 – Trampolin 2,50 x 1,75 m



Hally-Gally Spielplatz-Trampolin "2000"

11 – Sitzplatz mit Dach 3 x 3 m



12 – Fahrradständer



espas Fahrradständer Cityline

13 – Gittermattenzaun



Doppelstabmatte

14 – Graffiti-Wall



15 – Schaukasten



Ziegler Schaukasten Liosia

4. Informationen

Umstellung duales System in Schöneck

Ursache:

- kein einheitliches System im Vogtlandkreis
- aktuell zahlreiche nichtregistrierte „gelbe“ Tonnen
- Entsorgung nichtleichtverpackungsähnlicher Abfälle in großen Mengen (Gewerbe)
- Straßen und Umweltverschmutzung durch zerrissene Säcke
- Anziehung von Wildtieren und Schädlingen
- keine Zuordnung von illegal entsorgten Säcken möglich



-> Schöneck und unsere Ortsteile haben die Chance diese Umstellung positiv mit zu gestalten!

Umstellung duales System in Schöneck

Ziel des Projektes: Gesamte Umstellung im Vogtlandkreis nach Pilotphase

Schöneck mit seinen Ortsteilen beteiligt sich am Modellprojekt unter folgenden, vom Vogtlandkreis vorgegebenen Prämissen:

- Start: 01.01.2025
- Dauer: 3 Jahre
- Behältergestellung

<u>Personen pro Grundstück</u>	<u>Behältergröße</u>	<u>Leerungsrythmus</u>
2 Personen	120 Liter	vierwöchig
4 Personen	240 Liter	vierwöchig
große Wohneinheiten	1,1 m ³	vierzehntägig

Einzelne gewerbliche Einrichtungen werden gesondert betrachtet und informiert.

Umstellung duales System in Schöneck

01.-02.2025 Evaluierungsphase – Anpassung von Behältergrößen möglich. Zuarbeit LRA steht aus!

01.-03.2025 Übergangsphase – gelbe Säcke werden noch bereit gestellt und abgeholt

Übermengen im verschnürten „Transparentbeutel“ weiterhin möglich

Gewünschte Änderungen der Behältergrößen müssen wie bei allen anderen Abfallbehältern beim künftigen Entsorger beantragt werden.

Der Landkreis ermittelt derzeit die erforderlichen Behältergrößen grundstücksgenau und befindet sich in der Ausschreibung dieser Leistung.

Die Stadt Schöneck wird dazu im Schönecker Anzeiger weiter informieren!

100 Jahre Rathaus und weitere Veranstaltungen 2024

Am **24. Mai 1924** wurde das Rathaus Schöneck nach nur einjähriger Bauzeit geweiht.

Dieses 100jährige Jubiläum möchten wir im Rahmen eines **Tages der offenen Tür** gebührend mit den Bürgerinnen und Bürgern der Stadt am **Freitag, 24. Mai 2024** feiern.

- 10:30 Empfang - Delegation Bürgermeister und Landrat
- 14:00 Tag der offenen Tür mit Musik & Gastro
- 15:00 Geschichtshistorischer Vortrag Harald Bannert
- 16:00 1. Rathausführung gemeinsam mit dem Heimatverein
- 17:00 2. Rathausführung gemeinsam mit dem Heimatverein
- 18:30 „Disco“ hinterm Rathaus
- 21:30 Feuerwerk am Alten Söll

Wer hat noch Bilder aus der Bauzeit?



14. April	Tischtennis – Pokal des Bürgermeisters (<i>Veranstalter: 1.TTSV</i>)
30. April	Höhenfeuer (Feuerwehrdepot – Kleiner Lift)
05. Mai	Frühlingsmarkt in der Hauptstraße & Kirmes in Arnoldsgrün
11./12. Mai	1. Internationales Musikwinkelfest in Gunzen am Haltepunkt (<i>Veranstalter: OVEB</i>)
25./26. Mai	Schönecker Klöppeltreffen
01. Juni	Kinderfest im Stadtpark (<i>Veranstalter: Heimatverein Schöneck & GTA & KiGA</i>)
01./02. Juni	Kirmes in Gunzen
08. Juni	Einweihung Ecki's Naturlehrpfad
09. Juni	Stadtrats-/Ortschafts-/Kreistags- und Europaratswahlen
07. Juli	Chursächsischer Sommer im Stadtpark (<i>Veranstalter: CVG</i>)
09.-12. August	Heimatfest in Schöneck
01. September	Kirmes in Schöneck/Landtagswahl Sachsen
02. November	Halloween-Rundgang im Stadtpark (<i>Veranstalter: Heimatverein Schöneck</i>)
09. November	20 Jahre Kneipp-Verein Schöneck – Tag der offenen Kneipp-Tür im Bürgerhaus
01. Dezember	Weihnachtsmarkt am Rathaus

Weitere Termine oder Änderungen im Stadtanzeiger oder auf der Homepage.

- 10.03.2024 Felssturz
- 11.03.2024 Absperrung und Sicherung
- 13.03.2024 Bergsicherung & Gutachter
- 14.03.2024 Freigabe Aufstieg



Geh- & Wanderweg weiterhin gesperrt!
Sicherung durch „Untermauern“ – 10.2024
Beschnitt – Bewuchs – 10.2024

Betreten der Abbruchstelle verboten – Lebensgefahr!

- Auszeichnung seit 1962
- letzte Rezertifizierung 2020
- erster Ort in Sachsen mit Prädikat „Erholungsort“ auf Ortstafeln
- Kriterien (Natur, Kultur, Freizeit, Gastronomie, Kleingewerbe, Beherberger, ÖPNV, Sport und Spiel)
- *landschaftlich bevorzugte und klimatisch günstige Lage, für die Erholung geeignete Einrichtungen und ein entsprechender Ortscharakter....* **also alles zum Wohlfühlen hat!**

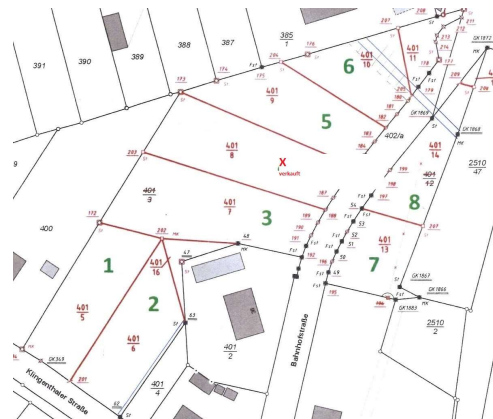


- keine Be – und Entladezonen für Schulkinder
- gefährliche Verkehrssituationen vor Schulbeginn und nach Schulschluss
- unerlaubtes Halten im Kreuzungsbereich
- **Kurzzeitparkfläche auf vorhandenen Parkstreifen**
- **zeitlich begrenzt und nur während der Schulzeit**
- **kurzfristig kein separater Parkplatz**



Sie gefährden mit Ihrem Verhalten das Leben Ihrer Kinder!

- 3 Grundstücke verkauft
- Bauverpflichtung 3 Jahre
- 35,-€ /m²



- Baubeginn April 2024
- Vollsperrung bis ca. September
- Einbahnstraße ab Bahnhof
-> Klingenthaler Str.
- Parkstreifen - rechts

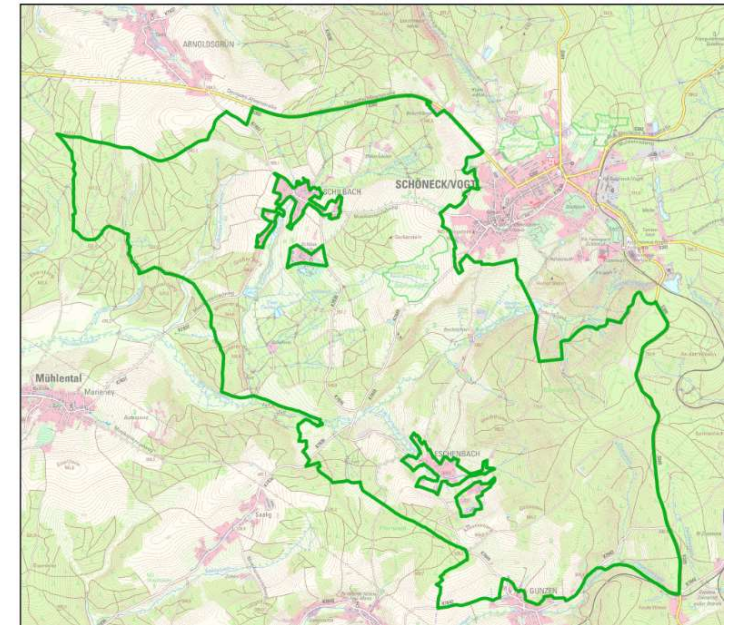


(LSG) „Oberes Würschnitz- und Eisenbachgebiet“

- Schutzgebiet 2015 – 2019 (keine Einwände)
- 2019 im Stadtrat –Änderungswünsche erfasst
- -> Weitergabe an LRA und Überarbeitung
- Coronabedingte-Unterbrechung
- Ende 2023 erneute Aufnahme und Unterschutzstellung durch untere Naturschutzbehörde -> Information an Stadt und gleichzeitige Auslage im LRA (§20 Sächs.NatschutzG (Parallelverfahren))
- Technischer Ausschuss inkl. Ortschaftsräte am 06.03.2024 & Vertreter untere Naturschutzbehörde
Anpassungen z.T. erfolgt (Hinzunahme Grundstücke, etc.)

Pos.: Errichtung raumbedeutsamer Windenergieanlagen ist **verboten!**

Erlaubt ist die sonstige bisher rechtmäßig ausgeübte Nutzung der Grundstücke, Straßen, Wege und Gewässer sowie der rechtmäßig bestehenden Einrichtungen in der bisherigen Art und im bisherigen Umfang sowie deren Unterhaltung und Erhaltung.



Einsicht der Widerspruchsmöglichkeit im LRA bis 04.04.2024

oder: <https://naturschutz-vogtland.de>

Raumordnungsplan Wind (ROPW)

Wozu?



PLANUNGSVERBAND
REGION **CHEMNITZ**

Gesetzliche Grundlage

Bund Windenergieflächenbedarfsgesetz
Land Landesplanungsgesetz

Gesetzlicher Auftrag

Festlegung von Gebieten für die Nutzung von Windenergie auf mind. 2 % der Fläche der Region

Instrument

Raumordnungsplan

Ziel/Ergebnis Planung

Steuerung/Begrenzung Anzahl Standorte für Windenergieanlagen

Freistaat Sachsen

Beteiligungsportal

<https://mitdenken.sachsen.de/ropw-chemnitz>

Planungsverband

Homepage

https://www.pv-rc.de/cms/ropw_9_1.php

Raumordnungsplan Wind



**Ohne Rücksicht auf
Verluste!**

Raumordnungsplan Wind (ROPW)

Region; Ausschlussgebiet, Suchraum



Ausschlusskriterien

Region

Siedlungsabstand (600 m)

80 %

anderes Fachrecht

Infrastruktur (Straßen, Eisenbahn, Hochspannungsfreileitungen, Luftverkehr)

Wasser (Gewässer, Wasser- und Heilquellenschutzgebiete)

Rohstoffe (oberflächennah)

Natur und Landschaft (NSG, LSG, Naturpark, ND, GLB, Biotope, Natura 2000)

Ausschlussgebiet; Fläche der Ausschlusskriterien

89 %

Aktuell:

Suchraum; Gebietsfläche minus Ausschlussgebiet

11 %

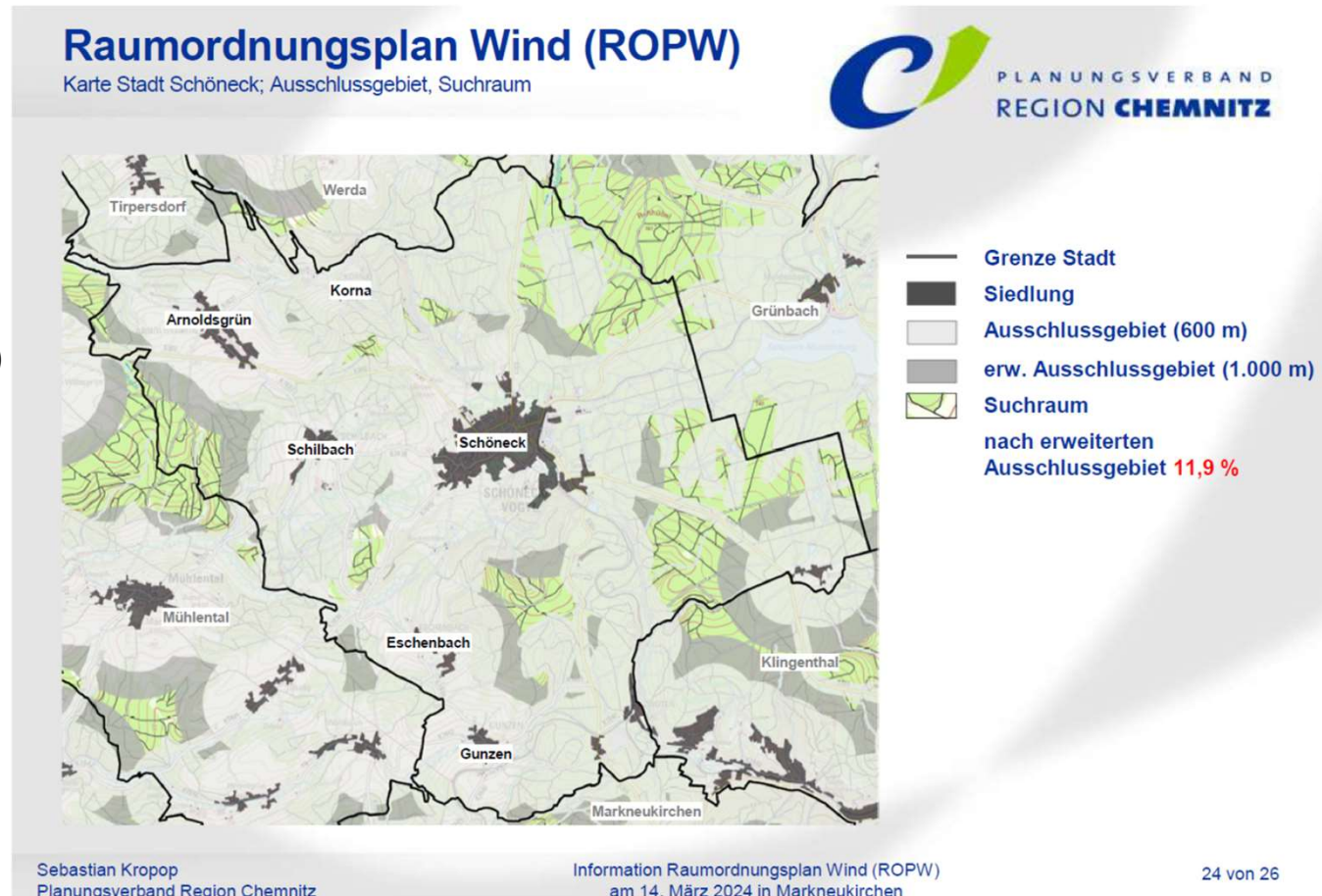
mit ROPW:

Suchraum; Gebietsfläche minus erweitertes Ausschlussgebiet

4,6 %

Hinweise:

- Stellungnahme bis 05.04.2024
- Werden die 2% Suchgebiet unterschritten kann der Bund auch Schutzgebiete (LSG) einbeziehen.
- Wind über Wald kein Ausschlusskriterium
- Gutachten können veranlasst werden, aber mit wenig Aussicht auf Erfolg.
- Umsetzung ROPW bis 31.12.2027
- Investorenanfragen gibt es bereits.



- Breitbandausbau (<200MBit/s) aller noch fehlenden Straßen und Gebiete 2025 – 2030
- Keine Privatisierung der Ski- & BikeWelt (SR 18.03.2024)

Weitere Fragen?

365 Tage Tourismus

SCHÖNECK
BALKON DES VOGTLAND

Vielen Dank für Ihre
Aufmerksamkeit!

